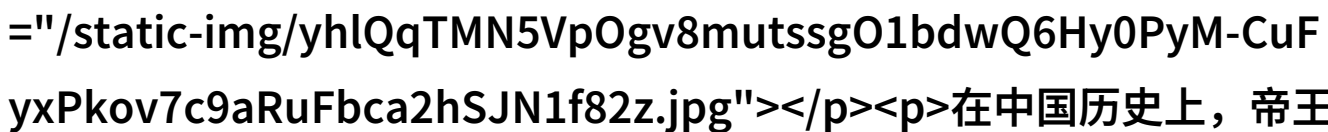
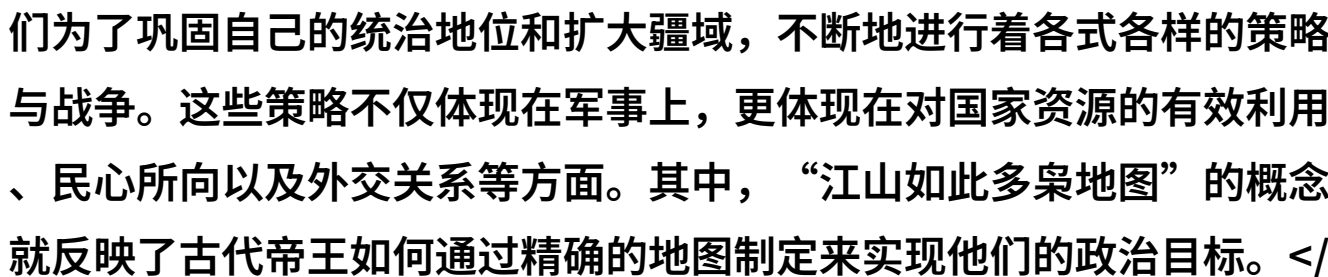


# 探秘古代帝王的战略谋略江山多臬的地图

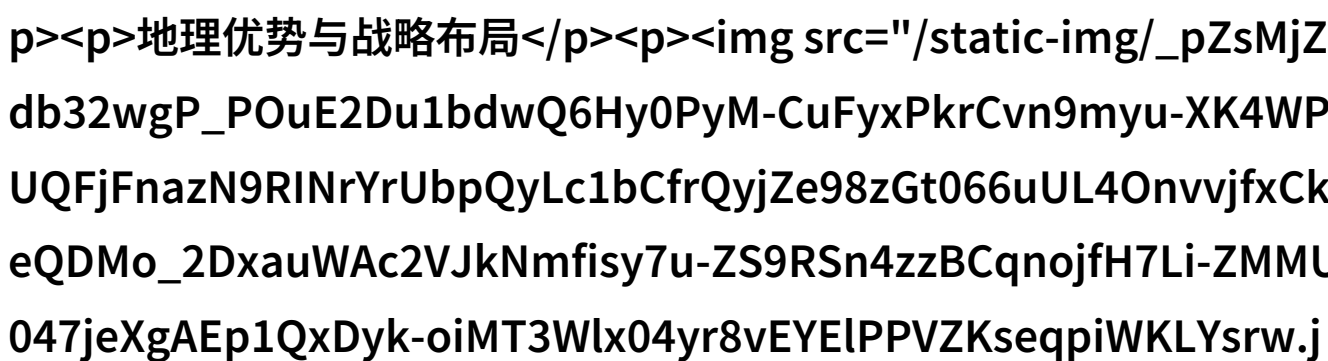
探秘古代帝王的战略谋略：江山多臬的地图解读

 在中国历史上，帝王们为了巩固自己的统治地位和扩大疆域，不断地进行着各式各样的策略与战争。这些策略不仅体现在军事上，更体现在对国家资源的有效利用、民心所向以及外交关系等方面。其中，“江山如此多臬地图”的概念就反映了古代帝王如何通过精确的地图制定来实现他们的政治目标。

地理优势与战略布局

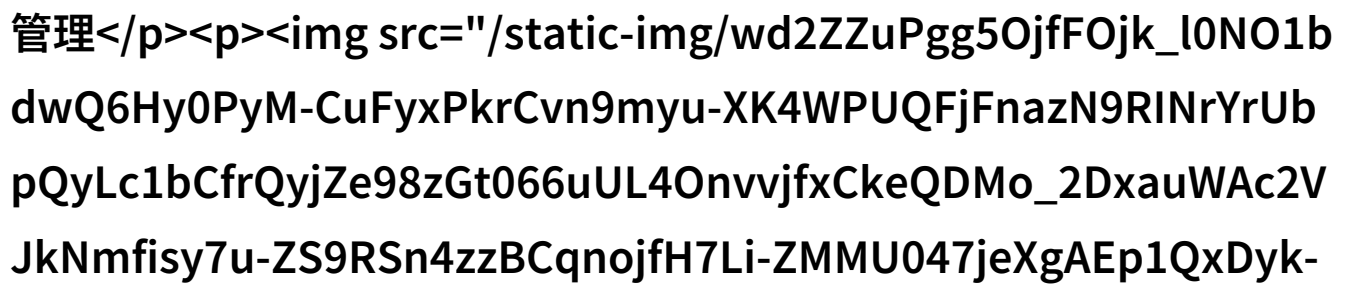
 一张完美的地图对于任何一个帝国来说都是宝贵的财富，因为它能够帮助统治者了解自己领土内外的情况，从而做出正确的决策。在中国历史中，有许多著名的地理学家，他们不仅能够绘制出精确无误的地形图，还能根据这些信息，为皇帝提供最适合军事行动和贸易路线的地方选择。例如，秦始皇时期的大一统之举，就是基于对整个国家地理位置的一系列深入研究和规划完成。

民心所向与控制手段

 除了军事上的考虑之外，古代帝王还会通过地图来分析民众的心态和需求，以此为基础施行政策。这一点在唐朝尤为明显。当时政府会制作详细的人口普查表格，并且根据这个数据来分配土地、税收等资源，这样可以更好地满足人民群众的一些基本需求，从而稳固政权。

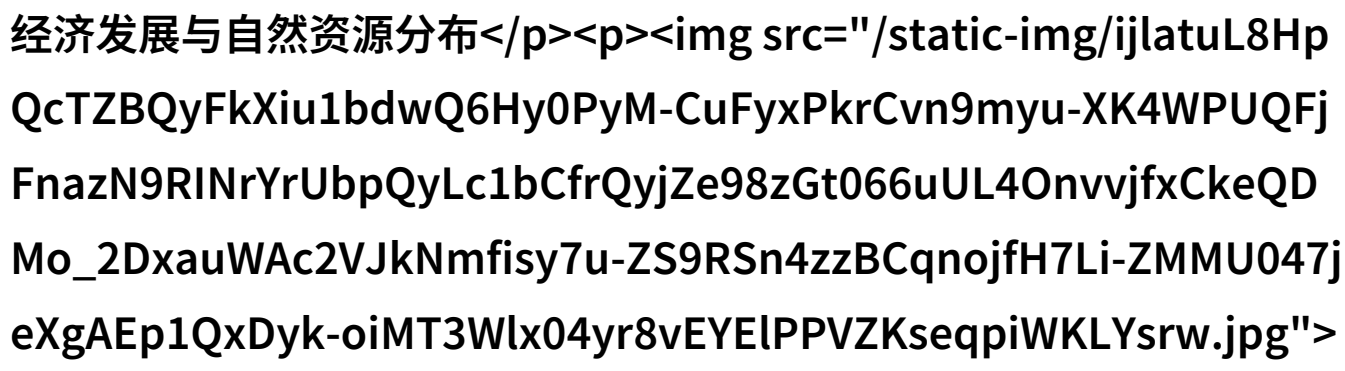
外交关系与边境

管理



对于那些位于长城以北或南方边疆的小国，特别是那些曾经被视为威胁者的地区，如蒙古、西藏等，那些拥有“江山如此多臬”能力的地图将是维护边界安全的关键工具。通过不断更新这类地方情报，可以及时调整防御措施，同时也能找到相互合作或者较小规模冲突解决的手段。

经济发展与自然资源分布



另一种重要性的是经济发展相关的问题，比如农业生产区划分、矿产开采地点选定等。而对于天灾人祸造成的人口流动情况，也需要不断修正并更新这些数据，这样才能让政府更加高效率地实施救灾计划或迁移人口到其他区域进行重新安置。

文化传播与宗教信仰分布

在文化传播方面，无论是汉字文化还是佛教文明，它们都有其特定的传播路径。而了解这一点，对于扩散思想影响力至关重要。比如，在唐朝后期，由于佛教信徒遍布全国，对该宗教兴衰趋势进行科学分析，可以帮助掌握一定程度上的社会心理变化，从而指导政策决策。

军事演习与敌我位置识别

最终，“江山如此多臬”也是指在战争爆发前后的准备工作。在这里，一张详尽的地形底图可以用来模拟各种可能发生的情景，使得士兵们能够熟悉每个角落的情况，并预先设想不同的作战方案。这一点在李世民打败魏征后取得辽东胜利中的作用尤其明显，他凭借精确的情报系统成功操控了整个战役进程，使他成为历史上最伟大的军事指挥官之一。

综上所述，“江山如此多臬地图”的存在不仅限于简单的画面展示，它承载着一整套复杂而

微妙的情报网络，以及无数个层次丰富的心智活动，是古代帝国建立起强大实力的基石之一。此种智慧一直影响着中国乃至世界各国政治史甚至现代科技发展，而我们今天仍然从中学习到许多关于如何处理复杂问题以及推动社会进步的智慧。